

Au carrefour en «T», à l'entrée d'Hauteville, descendre à droite (vers Champdor) jusqu'à la place des Martyrs.  *Ici on peut laisser la voiture et faire la boucle à pied en 70 (choix A) ou 50 minutes (choix B) : voir cadran Groupama\*.*  Devant l'Office de Tourisme, prendre rue Nationale. Au 1er carrefour :  
 soit A : prendre à dr. r. Centrale, remonter jusqu'à la chapelle de Lompnes, prendre à g. rue des Violettes 265 chez Charvolin \*, descendre à g. r des Villas et r Nationale. Continuer par B :  
 soit B : à g. rue des Fontanettes 645, cabinet Dr Virard\*. Continuer vers maison forestière des Fontanettes\*.  
 Descendre la r des Fontanettes vers le rond-point de Tenay-Cortier-Champdor, revenir en ville, à gauche avant la pompe à essence Champion cadran en pierre\*, à droite : rue Jean Mignuet face au Crédit Agricole\*, tout droit 100 m rue Viallaz 61 : cadran immeuble jaune Alafà\*. Revenir sur ses pas, prendre à dr. rue de la République 60 : chocolaterie Bosteeles\*. Au-dessus de la r de la République, tourner à droite n°187 cadran Bernard Hugon\* place Rougy, monter à l'hôtel Le Provençal\*, puis -sur la place- remonter 2e à gauche rue Viallaz à l'église\*, puis 450 rue Viallaz : cadran maison Carrel\*. Par la r Mathieu, revenir place des Martyrs.

### *Là on reprend la voiture.*

Quitter Hauteville par rue Nationale. Se diriger sur Champdor.

Champdor : à g. ancienne gare\*, puis devant la mairie aller à dr., aux Quatre Vents maison Ravot Michel\*, puis revenir au coin de la place : maison Michaud\*, poursuivre la route au centre du village à dr. : café Guy\*, puis maison Vescovini\*.

Continuer sur Corcelles : prendre à dr. Avant la mairie maison Gardoni\*, 100 m plus loin, place du village, maison Yazar\*.  *Ici on peut laisser la voiture et faire une boucle à pied de 50 minutes :*

Marcher quinze mètres après le cadran Yazar, face à la porte de grange grise, monter l'escalier rustique vers l'église (cadran)\*. (ou, en voiture, aller à l'église).

Derrière le cimetière, monter le chemin empierré vers La Chenalette : cadran Elie Savarin\*. Rebrousser chemin sur 400 m., après la 1re maison à g. au Lomhier, descendre à g. par le chemin champêtre (déconseillé aux voitures). Dans le village, prendre à g. de la fontaine, maison André Savarin\*, poursuivre 100 m. au nord vers Brénod : à la sortie du village à dr. cadran du globe terrestre de la maison Sylvain Brunet\*.

Revenir sur ses pas, à la place du village :  *Ici on reprend la voiture.*

Poursuivre route vers Brénod. À La Chavanne : maison Decullier\*. Plus loin, continuer à g. par le hameau de Ferrières\*\*\*\*\*.

À Brénod, voir au centre la maison Morelle\* et La Sivolière\*, la boulangerie\*, puis sous le Rocher la maison Barbier\*. En face de «La Roche Samuel», dans le lotissement : maison Carrier Gilbert\*.

Retourner, par la route de Corcelles, vers Cortier. Après le col du Cruchon, voir le hameau de Cléon, maison Danthon\*.

À Cortier, à droite : ferme Bollache\*.

Revenir vers Aranc, s'arrêter à Rougemont, maison Germain Tenand\*.


À Aranc : voir la fruitière\*, la place de la Mairie\*, la maison Hélène Lagnieu\*.

Poursuivre sur Evosges à l'Auberge campagnarde\*. Revenir sur Hauteville par Lacoix : château\* et presbytère\*.

PPS 270607

“Circuit des cadrans solaires”  
 sur le Plateau d'Hauteville-Bretonod  
 Haut-Bugey (Ain)

**Au fil  
 des heures...**




Cabinet Dr Virard, Hauteville-Lompnes  
 rue des Fontanettes 645

Office de Tourisme  
 15, rue Nationale, 01 110 Hauteville-Lompnes  
 Tél. 04 74 35 39 73 - Fax 04 74 35 24 68  
 www.plateau-hauteville.com  
 Observatoire du Col de la Lèbe  
 Tél. 04 79 87 67 31 - www.astroval.free.fr

## Un circuit original

Après la découverte et la restauration du cadran solaire ancien de l'église d'Hauteville et la méridienne du plateau de Champdor, un "Circuit des cadrans solaires" du Plateau d'Hauteville a été réalisé, par l'*Office du Tourisme* et l'association de sauvegarde du patrimoine *Le Dreffia*. Il a été réalisé sans subvention publique, par les habitants avec l'aide technique du *Dreffia*.

Une soixantaine de cadrans sont ainsi offerts à la vue à Hauteville-Lompnes, Lacoux, Cormaranche, Champdor, Corcelles, Brénod, Corlier, Aranc, Rougemont, Evosges, Hostiaz. Il y en a aussi trois à l'Observatoire astronomique du Col de la Lèbe.



Chocolaterie Bosteels, rue de la République 60  
Hauteville-Lompnes

## Découverte

Cette attraction touristique, tout à fait originale, donne aux touristes sur le Plateau un but de promenade, soit en voiture, soit à vélo, soit à pied, sur tout le Plateau d'Hauteville-Brénod. Un questionnaire-jeu «découvertes» sur les cadrans est disponible à l'Office de Tourisme.

Les cadrans sont réalisés de diverses manières. Ils sont peints directement sur les murs, ou réalisés sur panneaux fixés sur les murs, ou gravés et sculptés sur la belle pierre de Champdor. Il peut s'en trouver gravés sur matériaux poreux ou pyrogravés sur bois.

L'intérêt de curiosité suscité par un cadran solaire est multiple :

-c'est un objet vivant : l'ombre du soleil sur le style (l'aiguille) se déplaçant constamment, donne vie et intérêt à cet objet.

-c'est un objet artistique : il attire le regard

-c'est un objet de réflexion : chaque cadran a une devise, choisie par le propriétaire du mur;

-c'est un objet qui rappelle le passé : comment les anciens connaissaient l'heure.

En cherchant les cadrans solaires, vous découvrirez en même temps les monuments et sites de notre Plateau.

Plusieurs cadrans ont été dessinés par des artistes du Plateau : Hélène Lagnieu d'Aranc, Philippe Joly d'Hauteville, Gisèle Portelaine et Martine Guy de Champdor, Claude Lutz de Résinand. Les cadraniers en sont Gilbert Emin de Cormaranche et Pierre-Paul Struye de Ferrières (Corcelles).

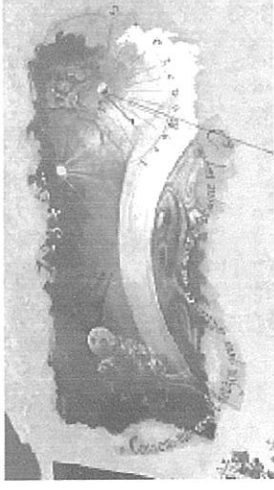
## Comment lire l'heure sur un cadran ?

Le cadran donne l'heure solaire, l'heure vraie, c'est-à-dire l'heure du méridien du lieu où il se trouve.

Pour obtenir l'heure légale (de votre montre) :

1. Ajoutez 1 heure en hiver ou 2 heures en été
2. Retranchez 22 minutes pour vous mettre à la longitude du méridien de Greenwich (Grande-Bretagne) sur laquelle est basée notre heure légale (le soleil passe ici 22 minutes avant d'arriver à Greenwich).
3. Enfin, pour être tout à fait exact, il faut encore faire la correction de l'équation du temps (la terre parcourant non pas un cercle, mais une ellipse au plan incliné sur l'équateur, il y a une différence variant chaque jour de l'année et s'étalant de +14 minutes à -16 minutes).

En simplifiant, vous aurez un résultat approximatif en ajoutant à l'heure du cadran 40 minutes en hiver et 1h40 en été.



L'Auberge campagnarde à Evosges

## Itinéraire proposé

Suivre le parcours Sud-Nord ci-dessous :  
(Les cadrans sont indiqués par \*)

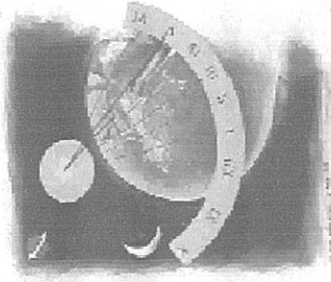
Col de la Lèbe : trois cadrans à l'Observatoire\*\*\* (situé sur la D8)

Cormaranche : admirez le cadran bleu de la mairie \* réalisé par Gilbert Emin, plus loin un cadran à gauche maison Louisa\*, le cadran en pierre de l'église\* oeuvre de Gaby Savey, enfin un cadran à droite maison Marc Emin\* sur la même route (à l'intérieur du village, on peut voir aussi maison Gilbert Emin\*).

Prendre ensuite la route à droite vers Planachat pour atteindre (vers le col de la Rochette) le Gîte-auberge à la Praille\*.

Redescendant sur Hauteville, voir le cadran sur le mur Sud du Centre Hospitalier Public Inter\* à g. sur la route.

JECLAIRE LA TERRE  
ET CORCELER LA BELLE



Maison Sylvain Brunet à Corcelles